









Legende:


-  Windenenergieanlagen
-  Fotostandorte

Relief
GEOPORTAIL, (2023)



-  < 245m
-  245 - 305m
-  305 - 365m
-  365 - 435m
-  > 435m

- (BD-L-TC 2015)
-  Höhenlinien

Zonen des Plan sectoriel Paysages
(MEAT, 2019)

-  Grands Ensembles Paysagers

Gewässer
(AGE, 2024)

-  Fließgewässer
-  wasserführender Graben

Projekt: Umweltverträglichkeitsprüfung Windpark Eeschpelt-Bärel	
Thema: Landschaftsschutzgebiete und Fotostandorte	
Karte Nr.: 10	Datum: Juni 2025
Maßstab: 1:60.000	
Plangrundlage: © ORIGINE CADASTRE: DROITS RESERVES A L'ETAT DU GRAND DUCHÉ DE LUXEMBOURG	
Auftraggeber: 	
 Oeko-Bureau Ecologie / Aménagement du territoire Didactique de l'Environnement 8, rue Neuve Tél.: (+352) 56 20 20 L-6759 Grevenmacher info@oeko-bureau.lu	